

釈迦の池 精華町植田地区にある南北約180m、東西約100mの農業用溜池。京都五条坂を拠点に民芸運動に取り組んだ陶芸家・河井寛次郎は、この池のある地区の風景をこよなく愛し、度々訪れたという。雑誌『民藝』の昭和19年(1944)7月号に掲載した随筆でも、「此の村は始めから終いまで自分を魔法にかけた」と絶賛している。溜池には珍しい「岬」のような地形が奥行きを感じさせ、季節にはマガモなどの渡り鳥も遊ぶ。

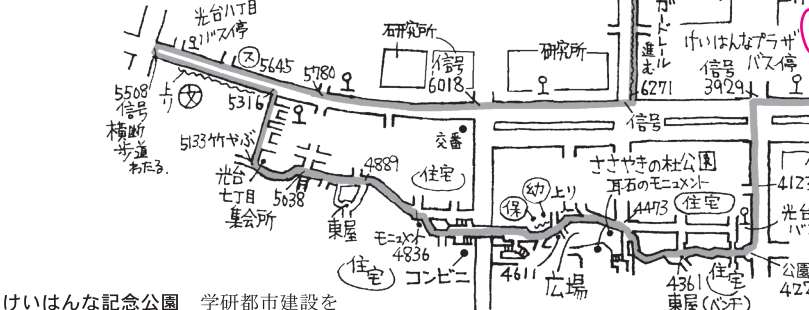
来迎寺 奈良の高僧・行基が山城の国の布教拠点として、奈良時代の天平勝宝元(749)年に創建したと伝わる古寺。山号は引接山。境内には、近松門左衛門の人形浄瑠璃作品「心中宵庚申」の主人公、お千代と半兵衛の墓がある。お千代は精華町植田の大庄屋・島田平右衛門の二女で、大阪鞠の八百屋に嫁いだという実在の人物。ひと目立つ立派な十三重石塔は二代目の墓石。境内には、京都の自然200選の植物部門に選ばれたクスノキの巨木もある。

コースのあらし 京都・大阪・奈良の三府県にまたがって広がる関西化学術研究都市(愛称は、けいはんな学研都市)。その最寄り駅のひとつ、新祝園駅発着で、地元精華町の旧市街や緑豊かな学研都市の新名所を訪ね歩く。人形浄瑠璃近松作品ゆかりの古寺や陶芸家が愛した溜池の景色、斬新なデザインの研究施設が建ち並ぶ新都市の風景、その都市内に造られた大規模な公園、四季の樹木が配された住宅地内の散策路など変化に富む。コース途中のスイーツ店に立ち寄るのも楽しみのひとつ。

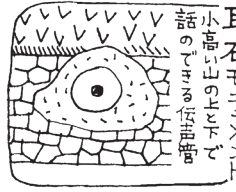
ハイキングのエチケット

- *ゴミはまとめて持ち帰りましょう。
- *山火事防止のためタバコに注意しましょう。
- *大切な自然です。植物の採集はつつみましょう。
- 地図内の数字は、起点からの実測距離(メートル)を表わしています。
- コース内の神社仏閣、施設等によっては、有料の個所があります。

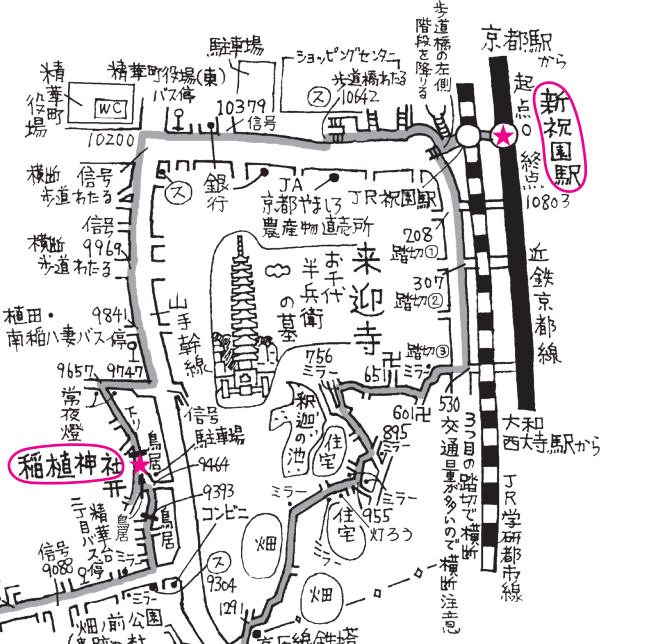
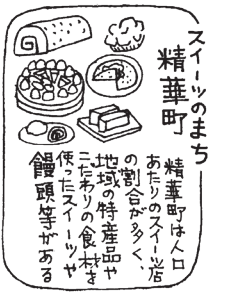
●てくてくまつぷはイラストマップですので、お出掛けの際は詳しい地図をご用意ください。



けいはんな記念公園 学研都市建設を記念して1995年に開園した京都府立公園。国立国会図書館関西館などが並ぶ精華大通りの北側に、面積約24ヘクタールもの園地が広がる。日本の文化や風土をテーマとしており、有料区域と無料区域がある。重さ数十トンの巨石約500個が林立する空間や、高さ10mの観月橋のある水景園などは、有料だが一見の価値あり。無料区域も、里山の風情を表現した「谷あい」エリアや、芝生広場や遊具がある棚田状の広場エリアも十分楽しめる。展示などのあるビジターセンターも無料。9:00~17:00開園。(入園は16:30まで) 休園日:年末年始(12/28~1/4)



精華町健康づくり運動
せいか365
広報キャラクター
「いっちゃん」
※この地図は精華町のご協力により作成しました。



★近鉄あみま俱樂部アプリのチェックポイントです。

近鉄あみま俱樂部の情報はコチラ!→

このコース地図は2021年4月調査に基づいて作成しています。風水害、天変地異等によりコース変更が生じることがありますので、事前にお問い合わせください。当コースのお問い合わせ=近鉄 大阪ハイキング係 ☎(06)6775-3566

- 大阪難波駅から新祝園駅まで約45分(大和西大寺駅のりかえ)
- 京都駅から新祝園駅まで約30分
- 近鉄名古屋駅から新祝園駅まで約2時間30分(大和八木駅・大和西大寺駅まで特急利用、大和西大寺駅のりかえ)

●約11キロ〔新祝園駅~来迎寺~釈迦の池~けいはんな記念公園~稲植神社~新祝園駅〕

精華町の歴史と学研都市巡りコース

きれいな思い出 きれいな自然
ゴミやアキ缶は、持ちかえりましょう

企画・発行=近畿日本鉄道(株)
制作・印刷=(株)アド近鉄
イラストマップ=宮野耕治
※無断転写禁ず。

