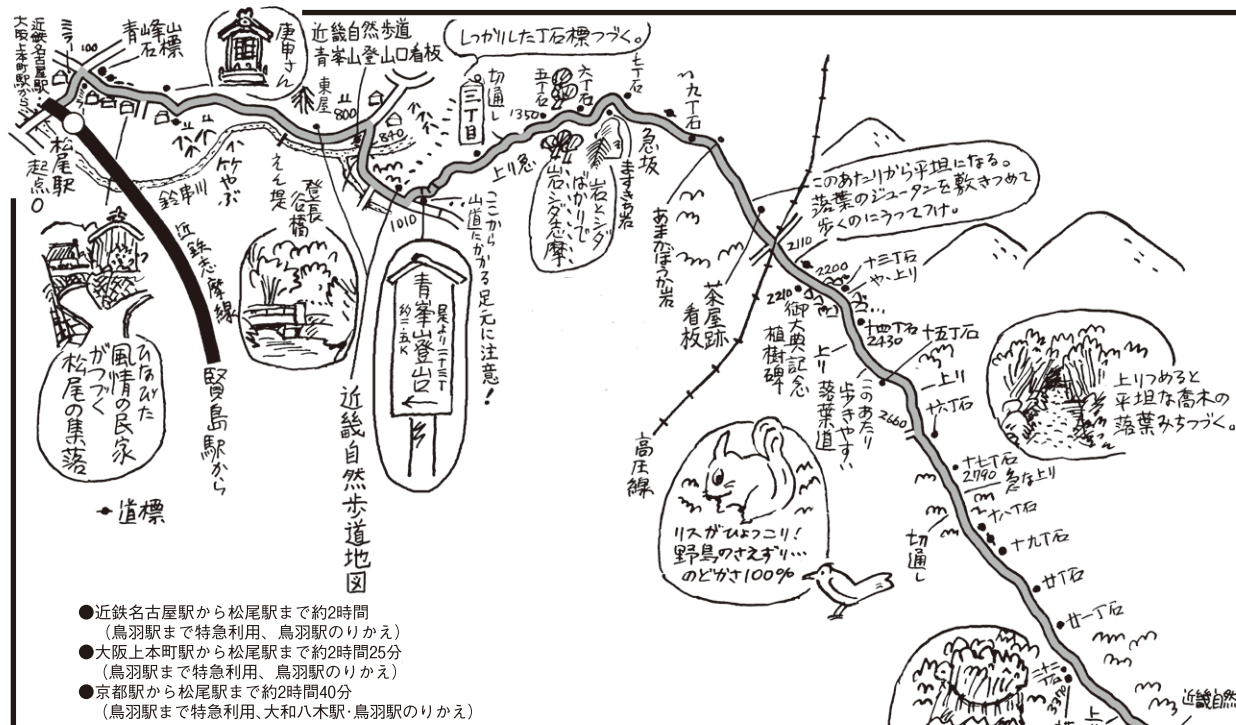
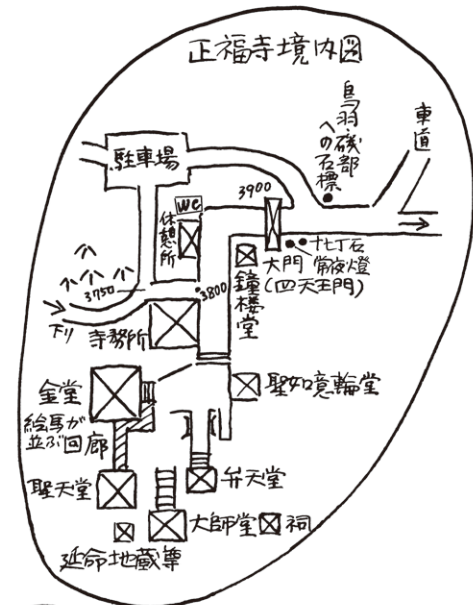


このコース地図は2024年2月調査に基づいて作成しています。
風水害、道路工事等によりコース変更が生じることがあります
ので、事前にお問い合わせください。
当コースのお問い合わせ先は近鉄 名古屋イベント係
☎(059)354-7007



- 近鉄名古屋駅から松尾駅まで約2時間
(鳥羽駅まで特急利用、鳥羽駅のみかえ)
- 大阪上本町駅から松尾駅まで約2時間25分
(鳥羽駅まで特急利用、鳥羽駅のみかえ)
- 京都駅から松尾駅まで約2時間40分
(鳥羽駅まで特急利用、大和八木駅・鳥羽駅のみかえ)

青峰山正福寺 志摩地方の最高峰青峰山(336m)の中腹にあり、行基菩薩開基と伝える。大門の見ごとな彫刻は見のがせない。本尊十一面観音は相差の海から鯨に乗って現われたといわれ、漁師や海女など志摩の人々のあつい信仰を集めている。境内には海運業者などから奉納された絵馬や大燈籠が並ぶ。灯明岩では夜になると明りがともり、沖を行く船の安全を見守っている。旧正月18日の御船祭りには大漁旗がなびく。海とともに生きる寺である。



コースのあらまし 松尾駅からすぐ近く、古い道標のところで相差や国崎へ行くバス道と別れ集落の中へ。志摩地方独特の石垣や妻入り民家が立ち並ぶ。登山口からは丁石が、山道を歩くお詣りの人やハイカーを導いてくれる。野鳥さえずり、リスの姿も見かける林をぬって正福寺に着く。ひと休みしたあと、再び丁石に導かれて下る。上りに比べてやや急な道を下るうちに農道へ出る。落ち着いた佇まいの集落を抜けて沓掛駅へ。駅から青峰山を見ると、山腹に黄金伝説やUFO基地説も飛び出す長者岩が白く光っている。



- ハイキングのエチケット**
- *ゴミはまとめて持ち帰りましょう。
 - *山火事防止のためタバコに注意しましょう。
 - *大切な自然です。植物の採集はつしみましょう。

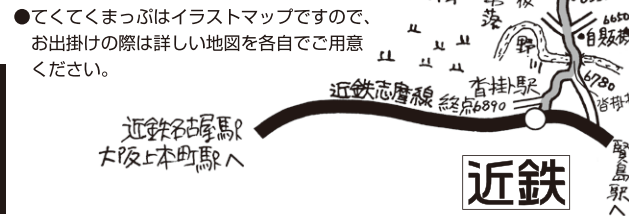


企画・発行=近畿日本鉄道(株)
制作・印刷=(株)アド近鉄
イラストマップ=トシ・アトリエ 瀬川俊明
※無断転写禁す。

きれいな思い出 きれいな自然
ゴミやアキ缶は、持ちかえりましょう

●約7キロ [松尾駅～青峰山正福寺～沓掛駅]

青峰山正福寺コース



●てくてくまつぶはイラストマップですので、お出掛けの際は詳しい地図を各自でご用意ください。

