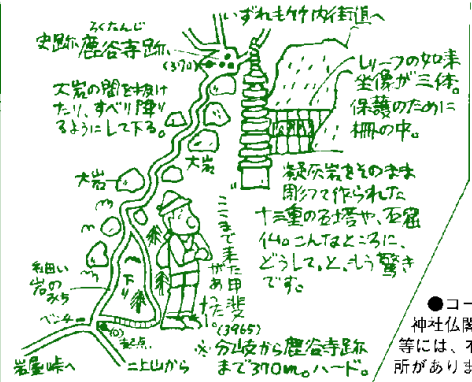


企画・発行＝近畿日本鉄道(株)
制作・印刷＝(株)近鉄
イラストマップ＝トリアエ 河川俊朗
※無断転載を禁じます。

新たな特典など、さらに充実!
近鉄あみま倶楽部
会員募集中!
(年会費1,000円)
詳しくは、駅簿きのチラシをご覧ください。

コースのあらまし 二上山の麓を歩く。コースそこかしこで見られる大和棟の民家が印象的。右手には二上山(オプションコース)の雄姿が見えかくれする。コース後半には石光寺や当麻寺、當麻町相撲館など、見どころも多い。

- 大阪阿部野橋駅から二上山駅まで約35分
- 京都駅から二上山駅まで約1時間20分(尺土駅まで特急利用、橿原相国前駅・尺土駅のリカえ)
- 近鉄名古屋駅から二上山駅まで約2時間35分(尺土駅まで特急利用、大和八木駅・橿原相国前駅・尺土駅のリカえ)



●コース内の
神社仏閣、施設
等には、有料の個
所があります。

ハイキングのエチケット


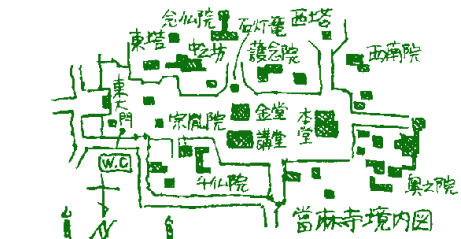
- *ゴミはまとめて持ち帰りましょう。
- *山火事防止のためタバコに注意しましょう。
- *大切な自然です。植物の採集はつしめましょう。

専称寺 名物・枝垂れ桜は例年、3月下旬から4月上旬にかけて見頃。二上山 万葉集にも詠まれた、ラクダのコブのような美しい山容。雄岳と雌岳からなり、雄岳頂上には非業の死を遂げた天津皇子の墓がある(雄岳は要入山料)。

石光寺 中将姫伝説の井戸がある小寺。12月下旬から1月にかけて約2,000株の寒ボタンが咲き誇る。

當麻寺 境内には幾つもの塔頭が立ち並ぶ。本堂・東塔・西塔や四天王立像など、国宝・重要文化財多数。中将姫ゆかりの“練供養会式”は5月14日。塔頭はばたんの名所。

葛城市相撲館 相撲発祥の地とされる當麻の里に'90年オープン。大相関関係の歴史資料が多数展示されている。3Dビデオ上映や土俵もあり、興味津々。



●地図内の数字は、起点からの実測距離(メートル)を表わしています。

———×——— Mインコース
——— O ——— オプションコース

●約6キロ(二上山駅～専称寺～石光寺～當麻寺～当麻寺駅)

當麻の里(二上山 万葉の森)コース

このコース地図は2011年11月調査に基づいて作成しています。風水害、天災地災等によりコース変更が生じることがありますので、事前にお問い合わせください。当コースのお問い合わせ＝近鉄 大阪イベント係 ☎(06) 6775-3565

きれいな思い出 きれいな自然
ゴミやアキ缶は、持ち帰りましょう



橿原相国前駅へ

二上神社口駅

大阪阿部野橋駅から二上山駅まで約1時間20分(尺土駅まで特急利用、橿原相国前駅・尺土駅のリカえ)