

- 大阪上本町駅から名張駅まで約50分
- 京都駅から名張駅まで特急約1時間10分
(大和八木駅のりかえ)
- 近鉄名古屋駅から名張駅まで特急約1時間25分

- バス 名張駅～太良路 約40分
- 名張駅～曾爾高原 約50分
- 上太郎生～名張駅 約55分
- 中太郎生～名張駅 約50分
- ※バス便が少ないため要確認
- バス時刻のお問い合わせ
三重交通伊賀営業所 ☎(0595) 66-3715

●地図内の数字は、起点からの実測距離
(メートル)を表わしています。



●コース内の神社仏閣、施設等によつては、有料の箇所があります。

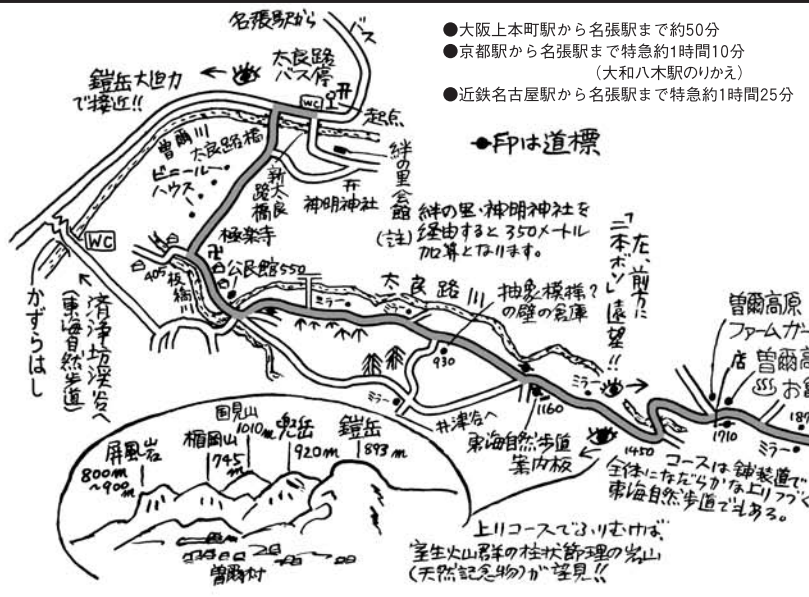
※二本ボソ山頂手前から入山料必要。

新たな特典など、さらに充実!
近鉄 **あみま倶楽部**
会員募集中!
(年会費1,000円)
詳しくは、駅直轄のチラシをご覧ください。

このコース地図は2014年11月1日調査に基づいて作成しています。
風水害、天変地異等によりコース変更が生じることがありますので、事前にお問い合わせください。
当コースのお問い合わせ=近鉄 大坂ハイキング係
☎(06) 6775-3566

ハイキングのエチケット

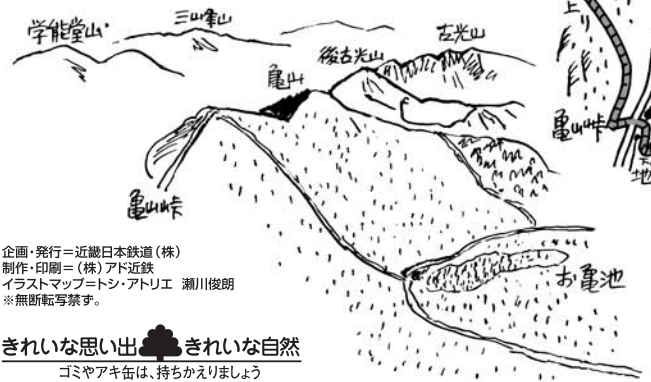
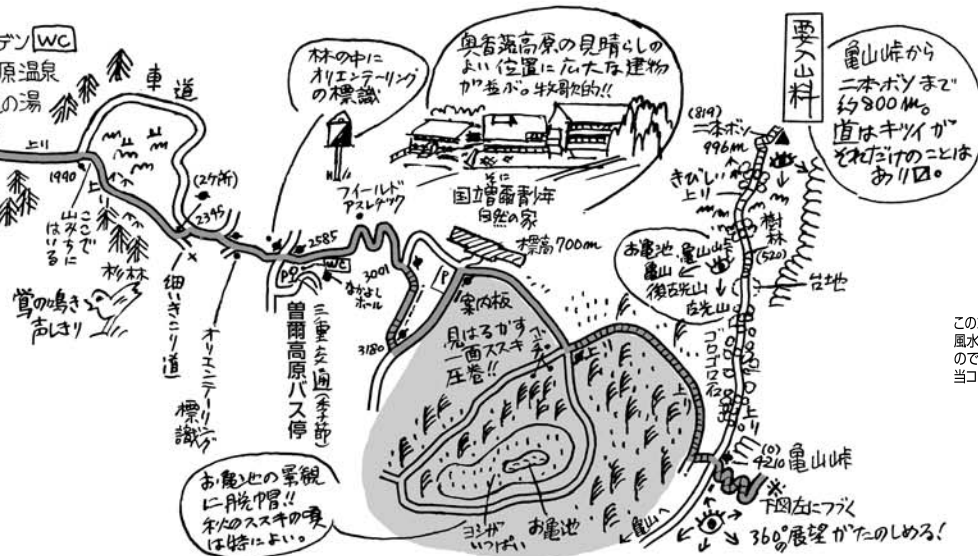
- ゴミはまとめて持ち帰りましょう。
- 山火事防止のためタバコに注意しましょう。
- 大切な自然です。植物の採集はつしみましょう。



コースのあらまし 太良路でバスを降りて曾爾川をわたるとゆるやかな上り坂となる。この時忘れてならないのは、後ろを振り返ること。国の天然記念物 鐘岳・兜岳、さらに屏風岩の雄姿が姿を表わしてくる。そのうち、二本ボソの山頂が前に見えはじめ、前も後ろも目を離せない。そして圧巻はお亀池をとりまく大草原。「国立曾爾青少年自然の家」の前あたりで突然、視界が開ける。春と夏は鮮緑の、秋から冬にかけてはススキの大海原となる。急な坂を登りきったところが亀山峠。眼下にお亀池、それをとりまく挿杖状の山々、鐘岳・兜岳・古光山・三峰山……とパノラマ大展望。標準コースはここから木立ちをぬって三重県側へ下山となる。中太郎生への道におおいかぶさるような倶留尊山の迫力に息をのむ。そして、

のどかな山里風景を満喫しながらゆるい下り坂を降りる。

奥香落(曾爾)高原 奈良県曾爾村と三重県津市にまたがり、室生赤目青山国定公園の一部となっている。室生火山群がかたづくった独特の景観は近畿地方には珍しく、四季を通じて人に愛されている。お亀池はサワギキョウ・マアザミなど湿原植物の宝庫として有名(湿原内立入禁止)。



企画・発行=近畿日本鉄道(株)
制作・印刷=(株)アド近鉄
イラストマップ=トシ・アトリエ 瀬川俊朗
※無断転写禁止。

きれいな思い出 きれいな自然
ゴミやアキ缶は、持ちかえりましょう

●約9キロ[太良路～亀山峠～南出口フリーバス停]

おくかおち
奥香落高原コース

近鉄